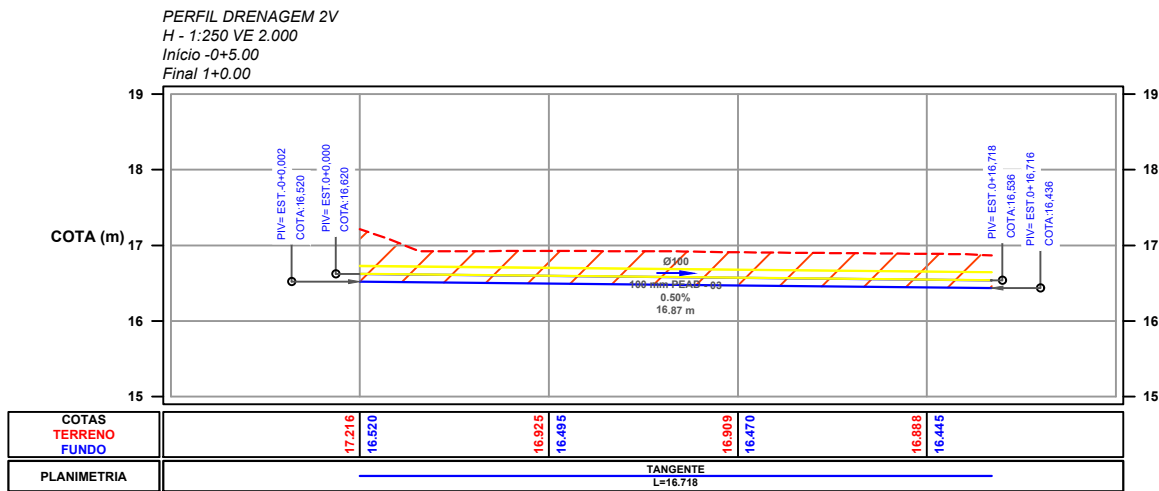


<div>LEGENDA</div> <div><div>ÁREA CORTE</div><div>PERFIL TERRENO NATURAL</div><div>GREIDE DE DRENAGEM</div><div>GREIDE DO BERÇO</div><div>MICRODRENAGEM</div><div>BOCA DE LOBO PROJETADA</div><div>REDE PROJETADA</div></div>	Nº	DATA	REVISÃO		 <div>centro de engenharia e geoprocessamento</div>	 <div>GOVERNO DE MORRO DA FUMAÇA</div>	PMMF - PREFEITURA MUNICIPAL DE MORRO DA FUMAÇA		FOLHA:
							PROJETO EXECUTIVO DE DRENAGEM		01 DE 04
							PROJETO GEOMÉTRICO		CONTRATO:
							PLANTA E PERFIL		132/2023
							Rod. Quatrocentos e Dez, Estação Cocal - Morro da Fumaça - SC		ESCALA:
							-		1/250
				RESP.TEC.: TIAGO ROSSO URBANO	CREA: 122.160-6/SC				
				PROJ.: CEGEO/IPARQUE	EXTENSÃO PROJETO:		CÓDIGO PRANCHA:		
				APROV.: TIAGO ROSSO URBANO	CREA: 122.160-6/SC	- m			



LEGENDA

- ÁREA CORTE
- PERFIL TERRENO NATURAL
- GREIDE DE DRENAGEM
- GREIDE DO BERÇO
- MICRODRENAGEM
- BOCA DE LOBO PROJETADA
- REDE PROJETADA

Nº	DATA	REVISÃO
00	29/07/2024	EMIÇÃO ORIGINAL
01	29/07/2024	-
02	29/07/2024	-
03	29/07/2024	-
04	29/07/2024	-
05	29/07/2024	-



RESP.TEC.: TIAGO ROSSO URBANO CREA: 122.160-6/SC
PROJ.: CEGEO/IPARQUE
APROV.: TIAGO ROSSO URBANO CREA: 122.160-6/SC



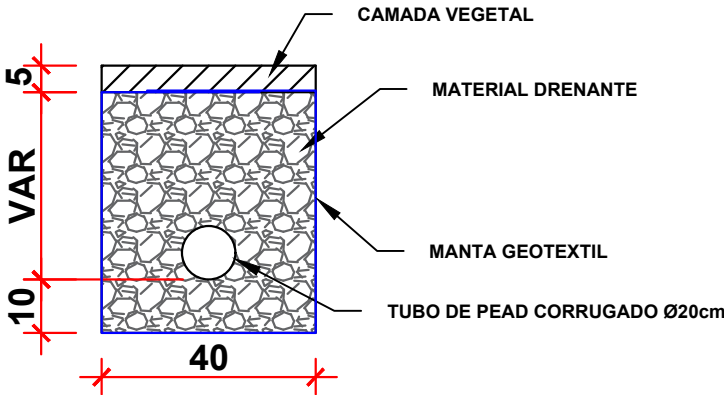
EXTENSÃO PROJETO:

PMMF - PREFEITURA MUNICIPAL DE MORRO DA FUMAÇA	FOLHA:
PROJETO EXECUTIVO DE DRENAGEM	01 DE 04
PROJETO GEOMÉTRICO	CONTRATO:
PLANTA E PERFIL	132/2023
Rod. Quatrocentos e Dez, Estação Cocal - Morro da Fumaça - SC	ESCALA:
-	1/250

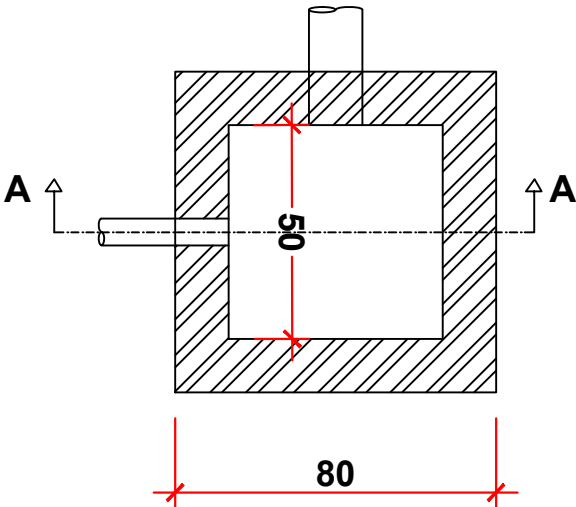
- m

CÓDIGO PRANCHA:

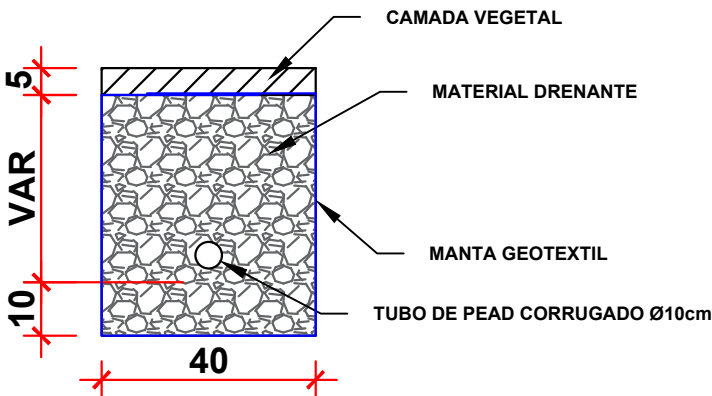
SEÇÃO TRANSVERSAL TRECHO - H1



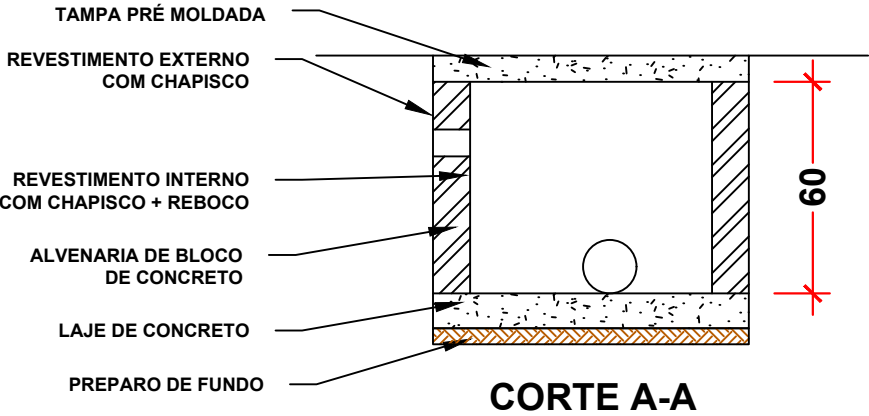
CAIXA ENTERRADA HIDRÁULICA, EM ALVENARIA COM BLOCOS DE CROCRETO, DIMENSÕES INTERNAS: 0,8x0,8x0,6 m PARA REDE DE DRENAGEM



SEÇÃO TRANSVERSAL TRECHO - V1 e V2



PLANTA BAIXA



LEGENDA	Nº	DATA	REVISÃO					PMMF - PREFEITURA MUNICIPAL DE MORRO DA FUMAÇA	FOLHA:
	00	29/07/2024	EMISSÃO ORIGINAL					PROJETO EXECUTIVO DE DRENAGEM	04 DE 04
	01	__/__/__	-					PROJETO GEOMÉTRICO	CONTRATO:
	02	__/__/__	-					DETALHE	132/2023
	03	__/__/__	-					Rod. Quatrocentos e Dez, Estação Cocal - Morro da Fumaça - SC	ESCALA:
 ÁREA CORTE	04	__/__/__	-	RESP.TEC.: TIAGO ROSSO URBANO	CREA: 122.160-6/SC	EXTENSÃO PROJETO:		Traçado Alinhamento Vertical - Rua Laudelino Savaris	-
 PERFIL TERRENO NATURAL	05	__/__/__	-	PROJ.: CEGEO/IPARQUE				CÓDIGO PRANCHA:	
 GREIDE DE DRENAGEM				APROV.: TIAGO ROSSO URBANO	CREA: 122.160-6/SC	- m			
 GREIDE DO BERÇO									
 MICRODRENAGEM									
 BOCA DE LOBO PROJETADA									
 REDE PROJETADA									